

SITUACIÓN ESCALA: 1 / 5.000


ESTUDIO DE INTEGRACIÓN PAISAJÍSTICA

CALIFICACIÓN DE SUELO DOTACIONAL
ZONA DE PROTECCIÓN DE SERVICIOS DEL CEMENTERIO

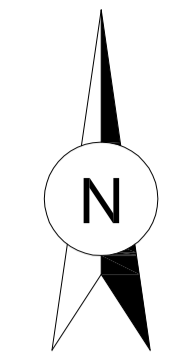
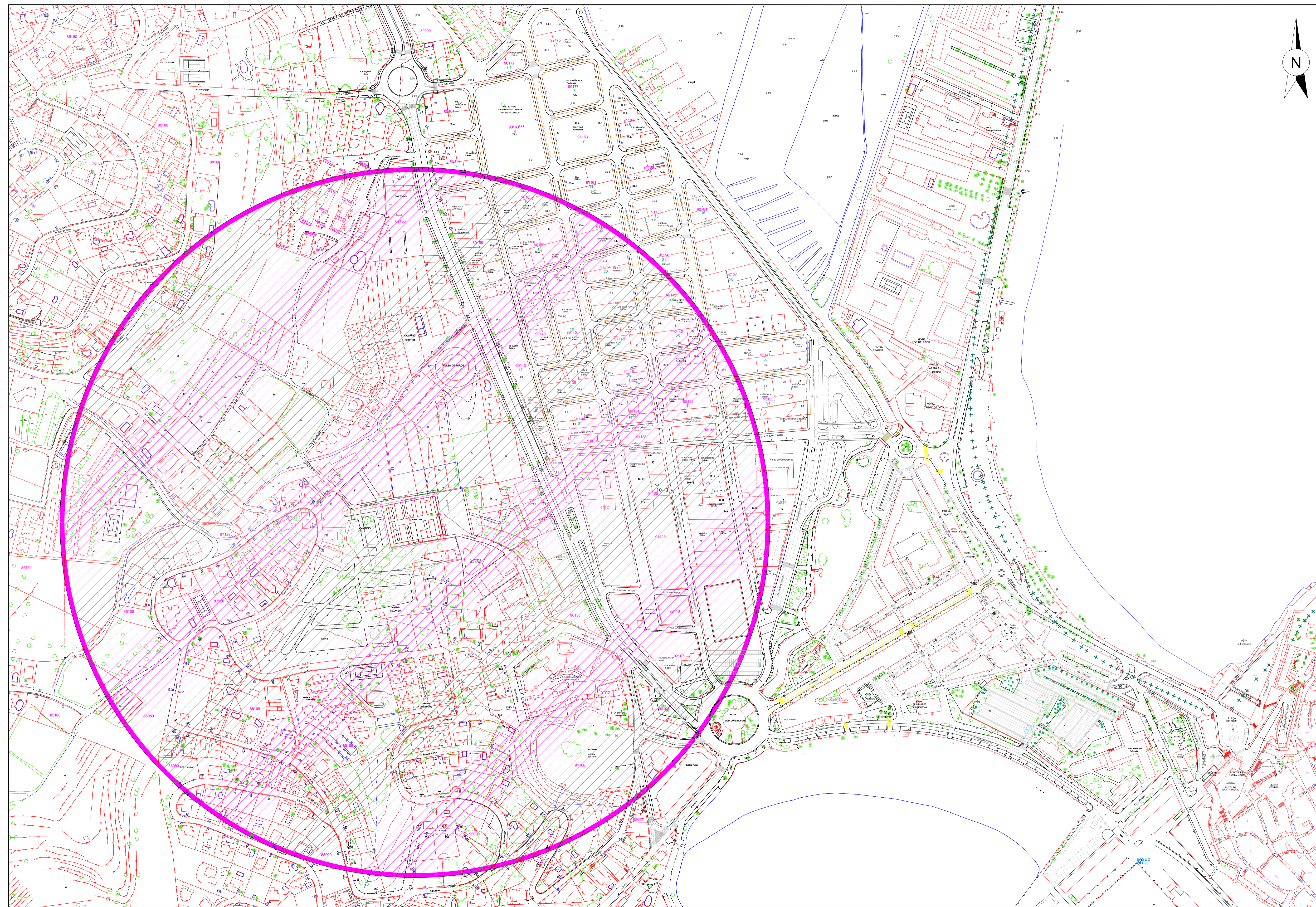
PLANO
SITUACIÓN

EL ARQUITECTO MUNICIPAL
 RAMON MALLASEN GONZALEZ

FECHA
 MARZO-2015

ESCALA
 1 : 5.000

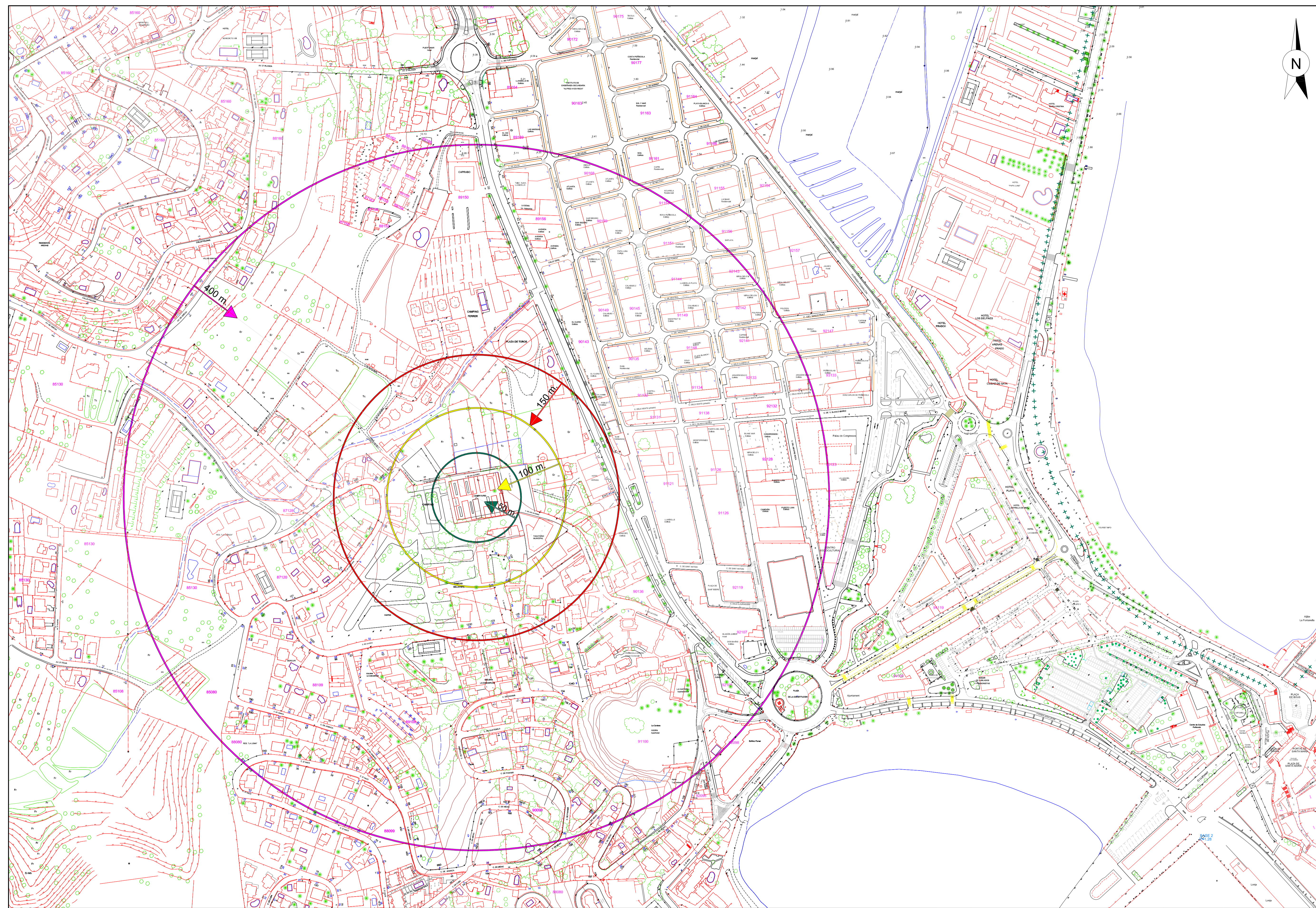
NUMERO DE PLANO
1




ESTUDIO DE INTEGRACIÓN PAISAJÍSTICA

**MODIFICACIÓN PUNTUAL DEL PLAN GENERAL
 PROTECCIÓN Y SERVICIOS DEL CEMENTERIO**

PLANO ÁMBITO DE ESTUDIO	EL ARQUITECTO MUNICIPAL RAMON MALLASEN GONZALEZ	FECHA MARZO-2015	ESCALA 1 : 2.000	NUMERO DE PLANO 2
-----------------------------------	--	---------------------	---------------------	-----------------------------



ESCALA: 1 / 1.000
950 X 527 mm.


ESTUDIO DE INTEGRACIÓN PAISAJÍSTICA

MODIFICACIÓN PUNTUAL DEL PLAN GENERAL
PROTECCIÓN Y SERVICIOS DEL CEMENTERIO

PLANO
ANÁLISIS VISUAL DE LA ACTUACIÓN

EL ARQUITECTO MUNICIPAL
RAMON MALLASEN GONZALEZ

FECHA
MARZO-2015

ESCALA
1 : 2.000

NUMERO DE PLANO
3