



 FOTO 1



## ESTUDIO DE INTEGRACIÓN PAISAJÍSTICA

### MODIFICACIÓN PUNTUAL DEL PLAN GENERAL PROTECCIÓN Y SERVICIOS DEL CEMENTERIO

PLANO

**SECUENCIAS DE  
APROXIMACIÓN**

**DESDE AV. ESTACIÓN**

FECHA

MARZO-2015

ESCALA

S / E

NUMERO DE PLANO

**4**

**4.1**

EL ARQUITECTO MUNICIPAL  
RAMON MALLASEN GONZALEZ





FOTO II



FOTO III



FOTO IV



FOTO V



FOTO VI



FOTO VII






FOTO VIII



FOTO IX



FOTO X




FOTO XI


**ESTUDIO DE INTEGRACIÓN PAISAJÍSTICA**

**MODIFICACIÓN PUNTUAL DEL PLAN GENERAL  
PROTECCIÓN Y SERVICIOS DEL CEMENTERIO**

PLANO  
**SECUENCIAS DE  
APROXIMACIÓN**  
DESDE ACCESO CALLE LOS OLIVOS

EL ARQUITECTO MUNICIPAL  
RAMON MALLASEN GONZALEZ

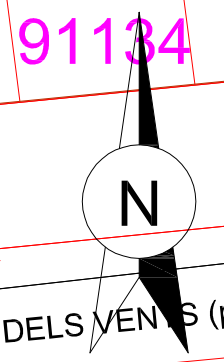
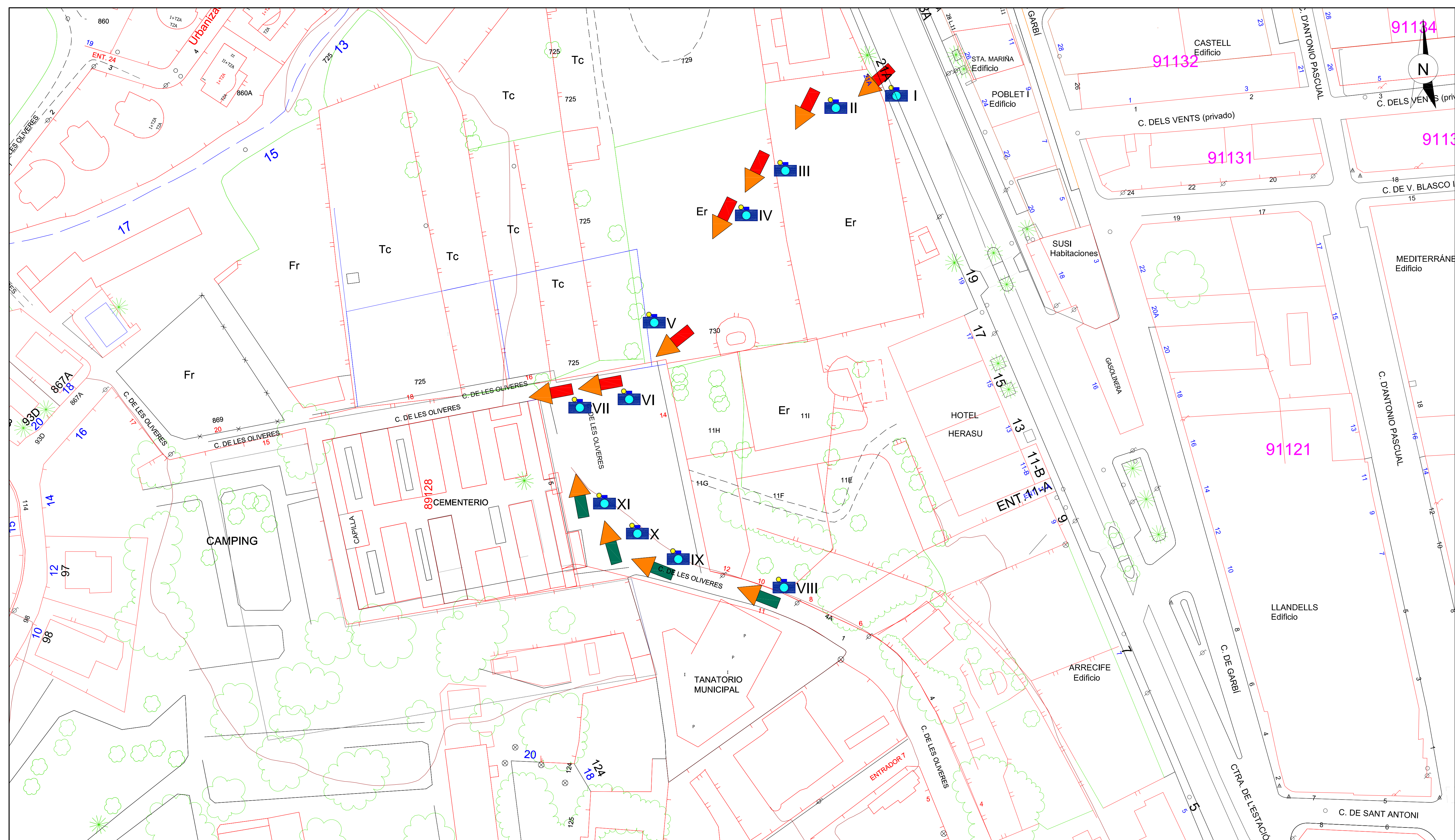
FECHA  
MARZO-2015

ESCALA  
S / E

NUMERO DE PLANO  
**4**

**4.3**





ESCALA: 1 / 500  
950 X 447 mm.

**PENÍSCOLA**  
AJUNTAMENT

**ESTUDIO DE INTEGRACIÓN PAISAJÍSTICA**

**MODIFICACIÓN PUNTUAL DEL PLAN GENERAL  
PROTECCIÓN Y SERVICIOS DEL CEMENTERIO**

PLANO  
**SECUENCIAS DE  
APROXIMACIÓN**

EL ARQUITECTO MUNICIPAL  
RAMON MALLASEN GONZALEZ

FECHA  
MARZO-2015

ESCALA  
1 : 500

NUMERO DE PLANO  
**4**





FOTO XII



FOTO XIII





FOTO XIV




**ESTUDIO DE INTEGRACIÓN PAISAJÍSTICA**

**MODIFICACIÓN PUNTUAL DEL PLAN GENERAL  
PROTECCIÓN Y SERVICIOS DEL CEMENTERIO**

FECHA  
MARZO-2015

ESCALA  
S / E

PLANO  
**SECUENCIA DE  
VISUALIZACIÓN**

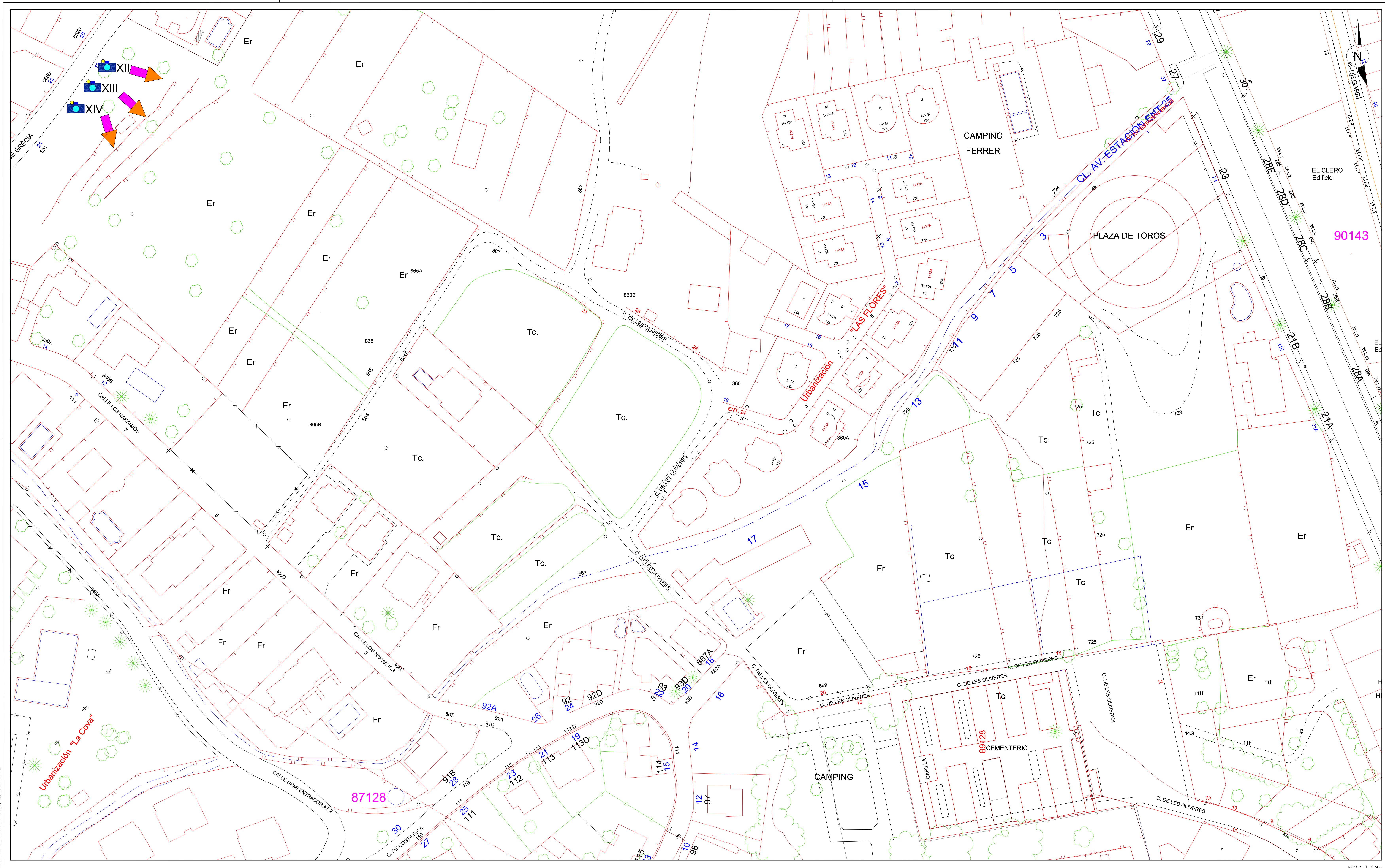
EL ARQUITECTO MUNICIPAL  
RAMON MALLASEN GONZALEZ

NUMERO DE PLANO  
**5**

DESDE AV. DE GRÈCIA -  
URBANIZACIÓN LAS ATALAYAS

**5.1**





 <b>ESTUDIO DE INTEGRACIÓN PAISAJÍSTICA</b>	
<b>MODIFICACIÓN PUNTUAL DEL PLAN GENERAL PROTECCIÓN Y SERVICIOS DEL CEMENTERIO</b>	
PLANO <b>SECUENCIA DE VISUALIZACIÓN</b>	EL ARQUITECTO MUNICIPAL RAMÓN MALLASEN GONZÁLEZ
FECHA MARZO-2015	ESCALA 1 : 500
NÚMERO DE PLANO <b>5</b>	

ESCALA: 1 / 500  
1135 X 594 mm.